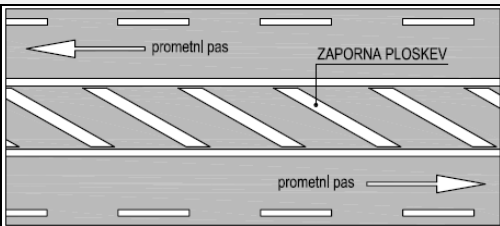
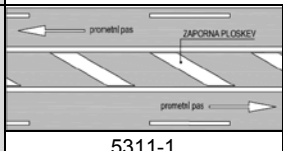
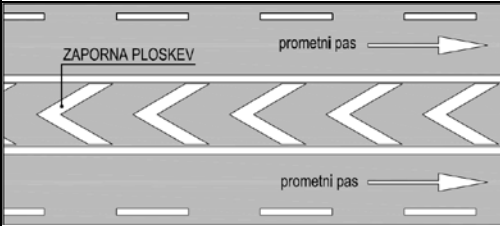
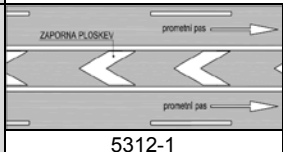
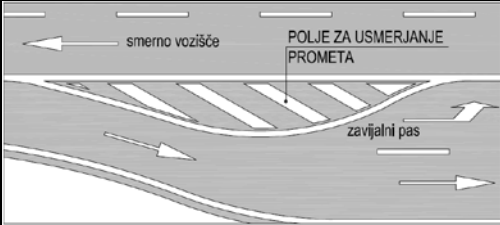
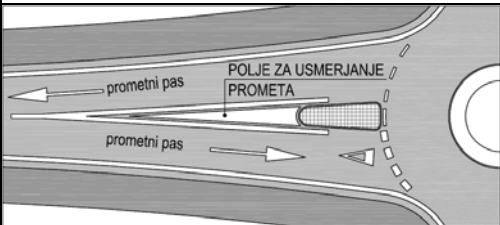
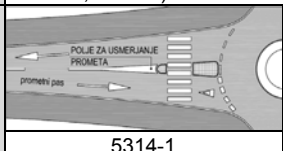
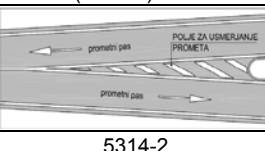
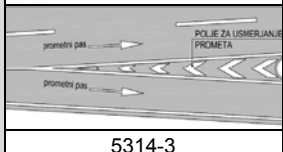


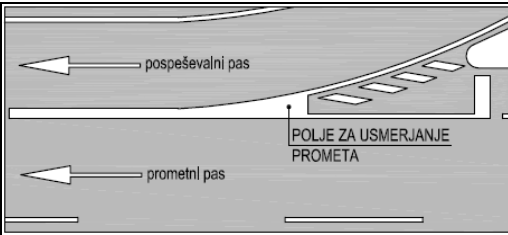
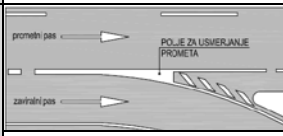
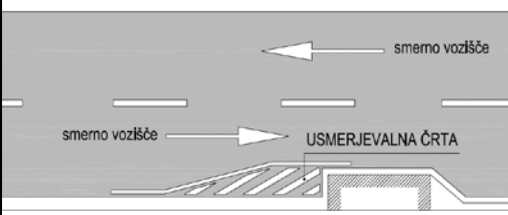
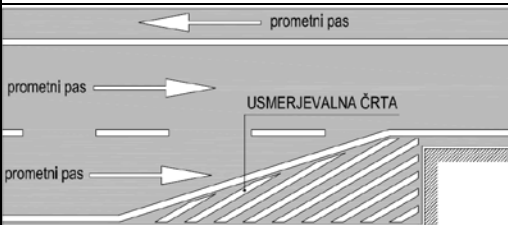
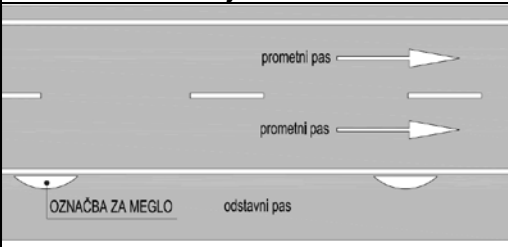
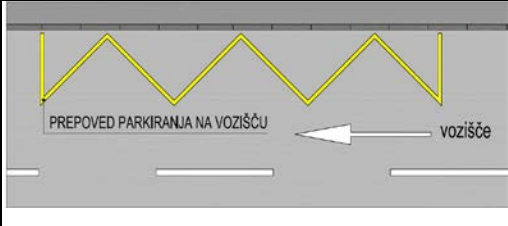

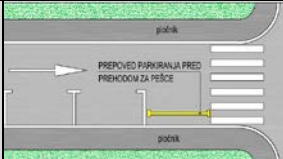
(4) Označbe za posebne namene označujejo površine, na katerih je prepovedano ustavljanje ali ustavljanje in parkiranje, ovire na vozišču, lahko pa tudi razmejujejo površine glede na njihov lastniški oziroma upravljavski status.

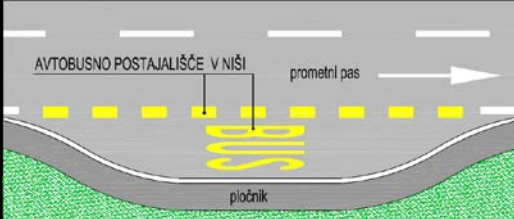
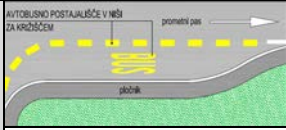
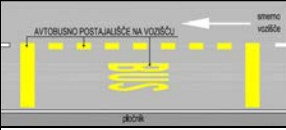
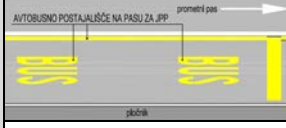
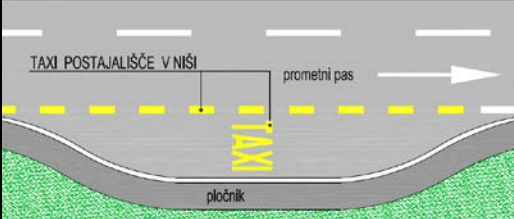
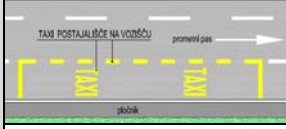


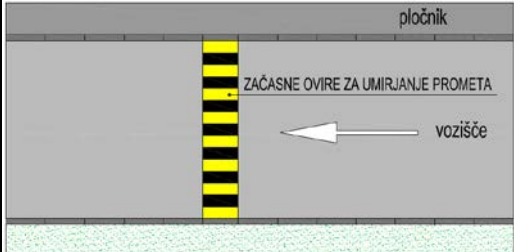
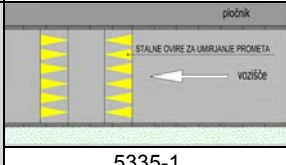
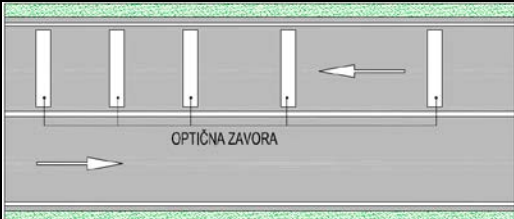
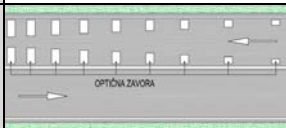
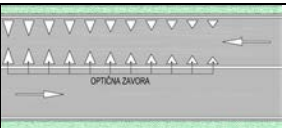
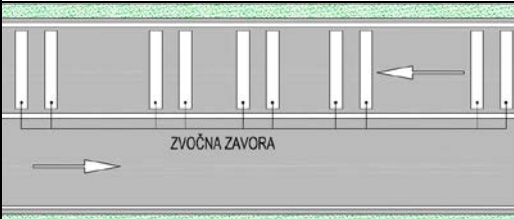
(5) Označbe mest in prostorov za parkiranje označujejo obseg in namen posameznih parkirnih mest ali površin.

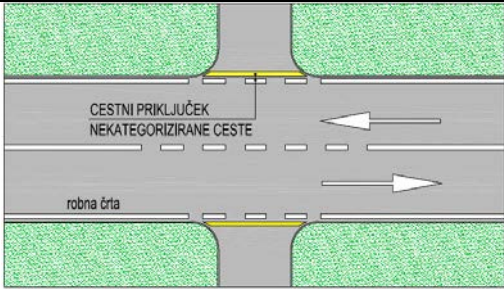
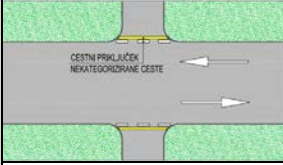
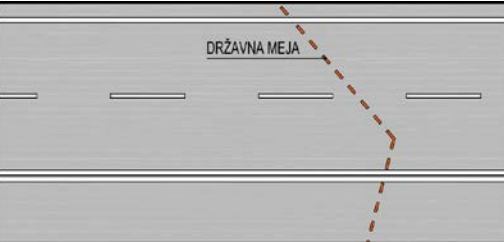
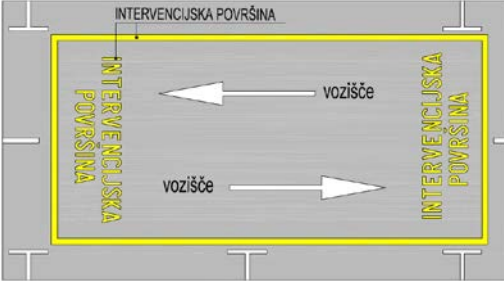
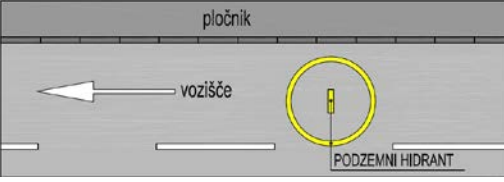
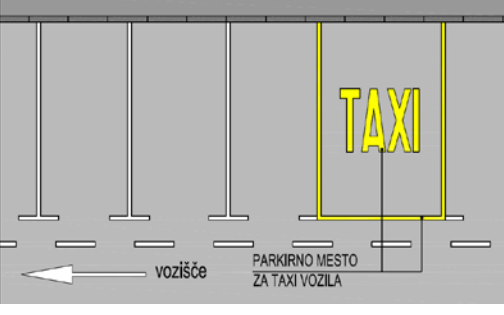

(6) Oznaka, oblika in barva, namen označevanja, dopustne izvedbe in dodatne izvedbe ter pogoji pri izvedbi linijskih in ploščinskih označb so prikazani v preglednici 15.

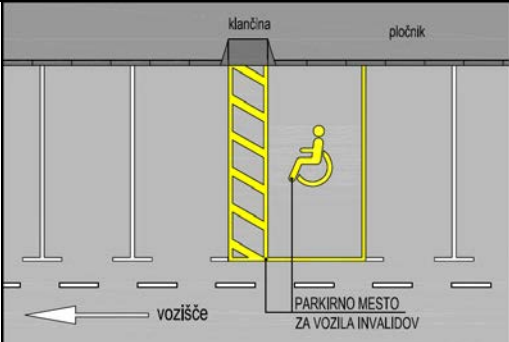
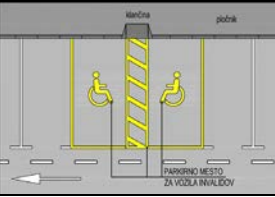
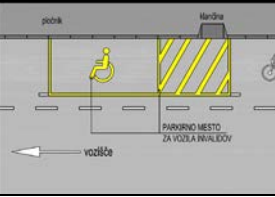
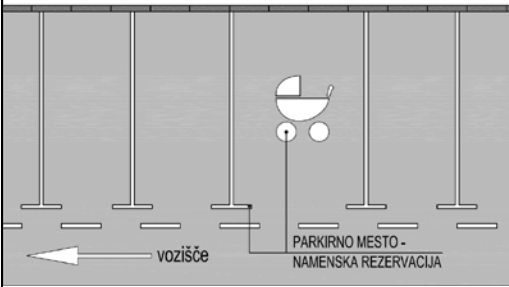
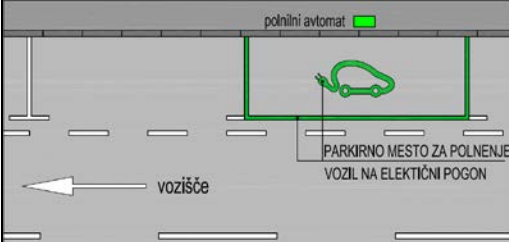

Preglednica 15: 5300 – druge linijske in ploščinske označbe

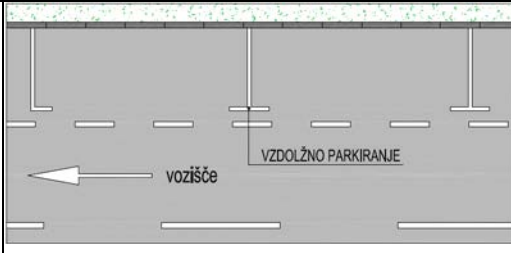
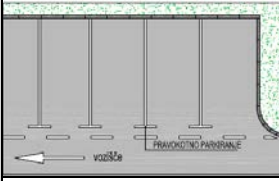
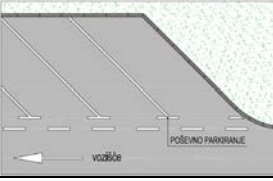
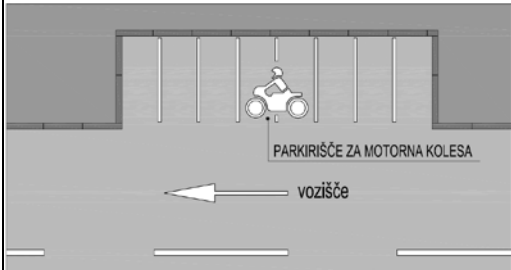


Oznaka	Oblika in barva	A	Namen označevanja		
		B	Dopustna izvedba različic in oznaka različice		
		C	Dodatne izvedbene zahteve		
1	2	3	4		
<b>5310 – polja za usmerjanje prometa</b>					
5311	 <p style="text-align: center;"><b>Zaporna ploskev</b></p>	A	Razmejitev prometnih pasov, po katerih poteka promet v nasprotnih smereh.		
		B	 <p style="text-align: center;">5311-1</p>		
		C	Zaporna ploskev 5311-1 se uporablja samo na avtocestah in hitrih cestah.		
5312	 <p style="text-align: center;"><b>Zaporna ploskev</b></p>	A	Razmejitev prometnih pasov, po katerih poteka promet v isto smer.		
		B	 <p style="text-align: center;">5312-1</p>		
		C	Zaporna ploskev 5312-1 se uporablja samo na avtocestah in hitrih cestah.		
5313	 <p style="text-align: center;"><b>Polje za usmerjanje prometa</b></p>	A	Odpiranje dodatnega prometnega pasu.		
		B			
		C	Uporaba označbe v naseljih ni obvezna.		
5314	 <p style="text-align: center;"><b>Polje za usmerjanje prometa</b></p>	A	Usmerjanje prometnih tokov pred otokom za usmerjanje prometa, kjer promet poteka v nasprotni smeri (5314, 5314-1, 5314-2) oziroma v isto smer (5314-3).		
		B	 <p style="text-align: center;">5314-1</p>	 <p style="text-align: center;">5314-2</p>	
			 <p style="text-align: center;">5314-3</p>		
			C		

5315	 <p><b>Polje za usmerjanje prometa</b></p>	A	Usmerjanje prometa na uvoznem in izvoznem kraku avtoceste in hitre ceste.	
		B	 <p>5315-1</p>	
		C		
<b>5320 – usmerjevalne in opozorilne označbe</b>				
5321	 <p><b>Usmerjevalna črta</b></p>	A	Mesto spremembe proste površine vozišča zaradi ovire na robu vozišča.	
		B	Razmerje med zamikom smeri vožnje in dolžino usmerjevalne črte je odvisno od dovoljene hitrosti na tem delu ceste.	
		C		
5322	 <p><b>Usmerjevalna črta</b></p>	A	Mesto spremembe proste površine vozišča zaradi ukinitve enega od prometnih pasov na smernem vozišču z več prometnimi pasovi.	
		B	Razmerje med zamikom smeri vožnje in dolžino usmerjevalne črte je odvisno od dovoljene hitrosti na tem delu ceste.	
		C		
5323	 <p><b>Označba za meglo</b></p>	A	Cesta oziroma njen del, kjer se pogosteje pojavlja megla in je glede na razpoložljivo vidljivost zahtevana prilagoditev hitrosti.	
		B		
		C	Označba (krožni odsek dolžine 200 in širine 40 cm na medsebojni razdalji 35 m) se uporablja v kombinaciji s prometnimi znaki 2443, 2443-1 in 2443-2 na avtocestah in hitrih cestah.	
<b>5330 – označbe za posebne namene</b>				
5331	 <p><b>Prepoved parkiranja</b></p>	A	Del vozišča, na katerem je prepovedano parkiranje.	
		B		
		C	Označba se uporablja kot samostojna označba.	
5332	 <p><b>Prepoved parkiranja in ustavljanja</b></p>	A	Mesto na vozišču, na katerem sta prepovedana ustavitev in parkiranje.	
		B	 <p>5332-1</p>	
		C	Označba se uporablja kot samostojna označba.	

5333	 <p><b>Avtobusno postajališče</b></p>	A	Mesto na vozišču, ki je rezervirano za avtobusno postajališče.	
		B	 <p>5333-1</p>	 <p>5333-2</p>
			 <p>5333-3</p>	
			C	
5334	 <p><b>Postajališče vozil za občasni prevoz potnikov</b></p>	A	Mesto na vozišču, rezervirano za taksije (5334, 5334-1) oziroma za vozila rednih izvenlinijskih prevozov potnikov (5334-2, 5334-3).	
		B	 <p>5334-1</p>	 <p>5334-2</p>
			 <p>5334-3</p>	
			C	Označbi 5334 in 5334-1se uporabljata v kombinaciji z znakom 3119, označbi 5334-2 in 5334-3 pa v kombinaciji z znakom 3119-1.
5335	 <p><b>Ovire za umirjanje prometa</b></p>	A	Začasne in stalne naprave za umirjanje prometa.	
		B	 <p>5335-1</p>	
		C		
5336	 <p><b>Optična zavora</b></p>	A	Optična zavora za umirjanje prometa.	
		B	 <p>5336-1</p>	 <p>5336-2</p>
			C	
5337	 <p><b>Zvočna zavora</b></p>	A	Zvočna zavora za umirjanje prometa.	
		B		
		C		

5338	 <p><b>Cestni priključek nekategorizirane ceste</b></p>	A	Cestni priključek nekategorizirane ceste za lastne potrebe, kjer je prepovedan promet v obeh smereh, razen vozil z dovoljenjem lastnika.
		B	 <p>5338-1</p>
		C	Označba ni potrebna pri cestnih priključkih, izvedenih s pogreznjenimi robniki, in na makadamskih voziščih priključne ceste.
5339	 <p><b>Državna meja</b></p>	A	Mejna črta med državama.
		B	Način označevanja: črta/presledek/črta 0,5/0,5/0,5 m. Širina črte: 10 cm.
		C	
5340	 <p><b>Intervencijska površina</b></p>	A	Mesto na vozišču, ki je rezervirano kot intervencijska površina za gasilce in druge reševalce.
		B	
		C	Označba je dopustna samo na parkiriščih in malo prometnih cestah. Uporablja se kot samostojna označba.
5341	 <p><b>Podzemni hidrant</b></p>	A	Mesto na vozišču, kjer je gasilski priključek na vodovodno omrežje (podzemni hidrant).
		B	
		C	Velikost označbe: R=1,00 m, širina črte 10 cm. Označba se uporablja kot samostojna označba.
<b>5350 – označbe mest in prostorov za parkiranje</b>			
5351	 <p><b>Rezervirano parkirno mesto – vozila za občasni prevoz potnikov</b></p>	A	Parkirno mesto, rezervirano za taksi vozila (5351) oziroma vozila stalnih izvenlinijskih prevozov potnikov (5351-1).
		B	 <p>5351-1</p>
		C	Označba 5351 se uporablja v kombinaciji z znakom 3119, označba 5351-1 pa v kombinaciji z znakom 3119-1.

5352	 <p><b>Rezervirano parkirno mesto – vozila invalidov</b></p>	A	Parkirno mesto, rezervirano za vozila invalidov.	
		B	 <p>5352-1</p>	 <p>5352-2</p>
			Velikost parkirnega mesta; 5352: 5400 x 2400 + 1500 mm, 5352-1: 5400 x 6300 mm, 5352-2: 9000 x 2400 mm.	
		C	Označba se uporablja v kombinaciji z znakom 2441.	
5353	 <p><b>Rezervirano parkirno mesto – vozila z malimi otroki</b></p>	A	Parkirno mesto, rezervirano za vozila, ki prevažajo otroke v otroških vozičkih.	
		B		
		C	Označba se uporablja v kombinaciji z znakom 2441-1.	
5354	 <p><b>Rezervirano parkirno mesto – električna vozila</b></p>	A	Parkirno mesto, rezervirano za polnjenje električnih vozil.	
		B		
		C	Označba se uporablja v kombinaciji z znakom 3118.	
5355	 <p><b>Rezervirano parkirno mesto – dostava</b></p>	A	Mesto, rezervirano za ustavitve ali parkiranje vozil za dostavo.	
		B		
		C	Označba se, če je parkirno mesto v okviru parkirne niše, uporablja kot samostojna označba.	

5356	 <p style="text-align: center;"><b>Parkirna mesta</b></p>	A	Mesta za parkiranje glede na os vozišča.
		B	 <p style="text-align: center;">5356-1                      5356-2</p>
		C	S kratko prekinjeno črto se označuje varnostna širina pri parkirnih nišah, ob katerih potekajo javne ali nekategorizirane ceste, namenjene javnemu cestnemu prometu.
5357	 <p style="text-align: center;"><b>Parkirišče za enosledna vozila</b></p>	A	Prostor za parkiranje motornih koles, mopedov (5357) oziroma koles (5357-1).
		B	 <p style="text-align: center;">5357-1</p>
		C	Parkirišče za kolesa mora imeti nameščena stojala za kolesa. Označba se lahko uporablja kot samostojna označba.
5358	 <p style="text-align: center;"><b>Parkirišča za kratkotrajno parkiranje</b></p>	A	Parkirišče, kjer je dovoljeno kratkotrajno parkiranje.
		B	 <p style="text-align: center;">5358-1                      5358-2</p>
		C	

## 36. člen

(puščice za označevanje smeri vožnje)

(1) Puščice na vozišču označujejo obvezne smeri vožnje vozil, če je označena na prometnem pasu, določenem z neprekinjenima črtama, in obveščajo o namenu prometnih pasov, če je smer označena na prometnem pasu, ki je od drugih ločen s prekinjeno ločilno črto.

(2) Puščice za označevanje smeri vožnje so puščice za:

- označevanje ene smeri vožnje,
- označevanje dveh ali več smeri vožnje,
- razvrščanje med bližnjima križiščema,
- označevanje namena prometnih pasov v območju razcepov,

- usmerjanje prometa,

- označevanje smeri vožnje na kolesarskih površinah.

(3) Dolžina puščice je odvisna od najvišje dovoljene hitrosti na cesti, in sicer:

- ≤ 30 km/h – 3,00 m,
- > 30 ≤ 50 km/h – 5,00 m,
- > 50 ≤ 90 km/h – 7,50 m,
- > 90 km/h – 12,00 m.

- kolesarske in parkirne površine – 1,60 m.

(4) Ne glede na prejšnji odstavek je velikost posamezne puščice lahko tudi drugačna, če je s tem pravilnikom pri posamezni označbi to dovoljeno.

(5) Oznaka, oblika in barva, namen označevanja in dolžine puščic so prikazani v preglednici 16.